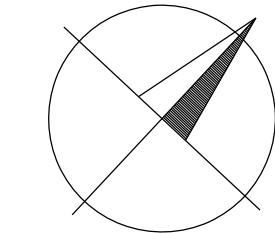


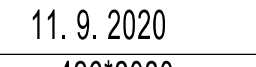



- LEGENDA:
- 2836/1 hranice parcel KN
 - 2836/1 parcelní číslo
 - 2836/1 hrana/pata svahu
 - 475 vrstevnice
 - 475 popis vrstevnice
 - rozhraní nezpevněných ploch
 - rozhraní zpevněné a nezpevněné plochy
 - osa propustku
 - stavidlo pomocné popisky
 - meliorační šachta
 - prům. 30 strom + popis v cm



| | | | | | |
|---|---|---|--|---------------|------------|
| zaměřil: |  |  <div>Budovcova 2530 397 01 Písek www.gkpísek.cz</div>  | | | |
| vypracoval: |  | | | | |
| ověřil: |  | | | | |
| datum: | 11. 9. 2020 | | | | |
| číslo ověření: | 426*2020 | okres: Příbram | | obec: Příbram | |
| Náležitostmi a přesností odpovídá právním předpisům | | katastrální území: | | Obděnice | |
| objednavatel: | Gregor, projekt – invest s.r.o. | | | formát | 1 × A2 |
| Podklad pro projekt | | | | stav ke dni | 8. 9. 2020 |
| | | | | výškový syst. | Bpv |
| | | | | souřad.syst. | S-JTSK |
| | | | | číslo zak. | 714/2020 |
| Obděnice – společná zařízení SPU – VP1 | | | | 1 : 1 000 | |